



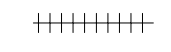





PLAN REGULADOR COMUNAL
LOS ANDES

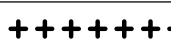




PRC-LA-04
LOCALIDAD DE RÍO BLANCO




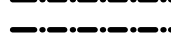
SIMBOLOGÍA BASE

 RÍO	 DIVISIÓN PREDIAL
 FERROCARRIL	 EDIFICACIÓN
 LÍNEA ALTA TENSIÓN	
 CURVA DE NIVEL	









SIMBOLOGÍA NORMATIVA

 LÍMITE URBANO	 PUNTO LÍMITE URBANO
---	---

VIALIDAD


 VIALIDAD EXISTENTE	 VIALIDAD PROYECTADA
 ENSANCHE	
 FAJA PROTECCIÓN INFRAESTRUCTURA ARTÍCULOS 34° Y 42° DE LA LEY GENERAL DE FERROCARRILES	


ZONIFICACIÓN ÁREA URBANA

 M-5	 H-5
 M-6	 ZES
 M-7	 Z-1N
	 AV
	 PC

ÁREAS DE PROTECCIÓN DE RECURSOS DE VALOR PATRIMONIAL CULTURAL Y NATURAL:

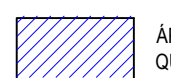
MONUMENTOS HISTÓRICOS

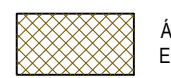
MH
 ESTACIÓN DE FERROCARRILES DE RÍO BLANCO DEL FERROCARRIL TRASANDINO.

ICH Nº
 ICH 13 CAPILLA NUESTRA SEÑORA DE LOS DESAMPARADOS

----- Límite Norte Reserva Nacional Río Blanco Decreto D.S. N°2499 del 10 de Mayo de 1932 del Ministerio de Tierra y Colonización, Aclaración de D.S. N°871 del 6 de Septiembre de 1957 del Ministerio de Agricultura.

ÁREAS RESTRINGIDAS AL DESARROLLO URBANO

 ÁREA DE RIESGO DE INUNDACIÓN POR PROXIMIDAD A RÍOS, ESTEROS Y QUEBRADAS

 ÁREA DE RIESGO PROPENSAS A AVALANCHAS, RODADOS, ALUVIONES O EROSIONES AGENTUADAS

ARQUITECTO ESTUDIO

CLAUDIA GONZÁLEZ MUZZO

APROBACIÓN Y CERTIFICACIÓN MUNICIPAL

DIRECTORA DE OBRAS MUNICIPALES _____ ASESOR URBANISTA _____

SECRETARIO MUNICIPAL _____ ALCALDE _____

EL SECRETARIO MUNICIPAL QUE SUSCRIBE, CERTIFICA QUE EL PLAN REGULADOR FUE APROBADO POR ACUERDO DEL CONCEJO DE LA MUNICIPALIDAD DE LOS ANDES N° _____ DE FECHA _____ Y RATIFICADO POR DECRETO ALCALDÍCO N° _____

SECRETARÍA REGIONAL MINISTERIAL DE VIVIENDA Y URBANISMO V REGIÓN DE VALPARAÍSO

ARQUITECTO INFORMANTE _____ JEFE DEPARTAMENTO DESARROLLO URBANO _____

MINISTRO DE FE _____ SECRETARIO REGIONAL MINISTERIAL DE VIVIENDA Y URBANISMO _____

GOBIERNO REGIONAL REGIÓN DE VALPARAÍSO

INTENDENTE REGIÓN DE VALPARAÍSO _____ PRESIDENTE CONSEJO REGIONAL _____

MINISTRO DE FE _____

EL MINISTRO DE FE DEL CONSEJO REGIONAL, CERTIFICA QUE EL PRESENTE PLAN REGULADOR DE LOS ANDES FUE APROBADO EN SESIÓN ORDINARIA N° _____ DE FECHA _____ DEL CONSEJO REGIONAL.

PUBLICADO EN DIARIO OFICIAL EN FECHA _____

ARCHIVO CONSERVADOR DE BIENES RAICES DE _____

Base Cartográfica Digital Esc: 1:5000
Restitución Aerofotogramétrica

Georeferenciación: Elipsoide de referencia internacional 1924
Datum Provisorio Sudamericano 1956 Proyección UTM, Huso 19

LÁMINA N°: _____
ESCALA 1 : 5.000

100 50 0 100

PLANIMETRÍA JUNIO 2018